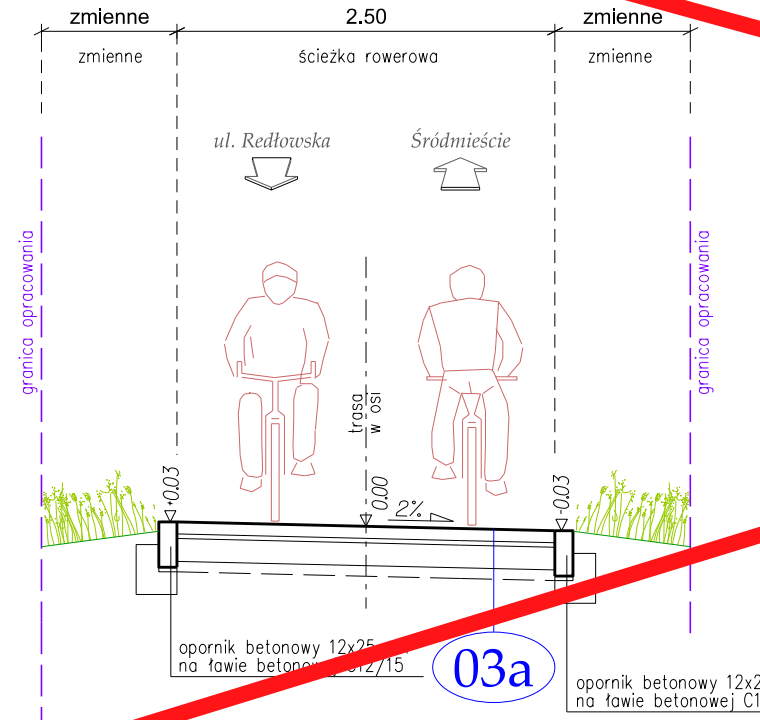


PRZEKRÓJ NORMALNY A - A

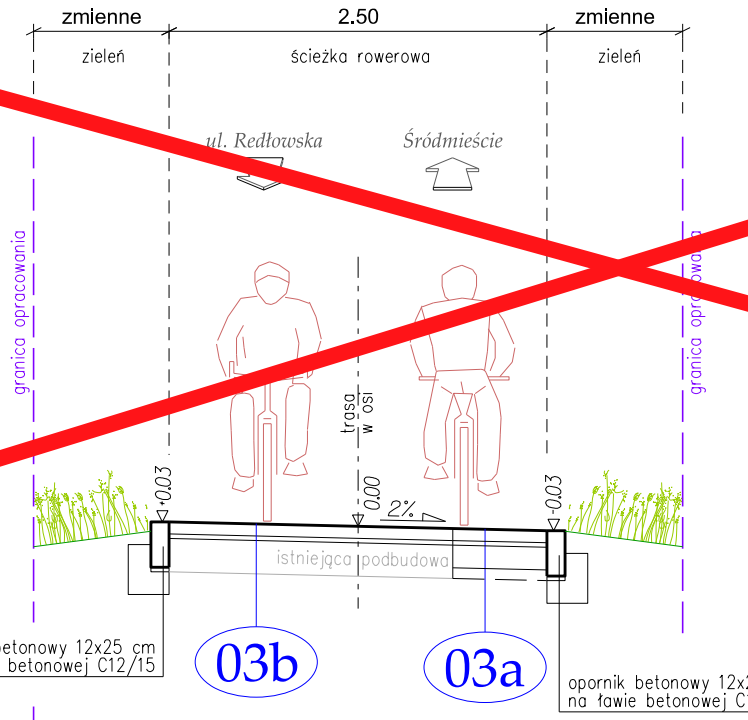
od km 0+000 do km 0+080
od km 0+300 do km 0+350



03a

PRZEKRÓJ NORMALNY B - B

od km 0+080 do km 0+125

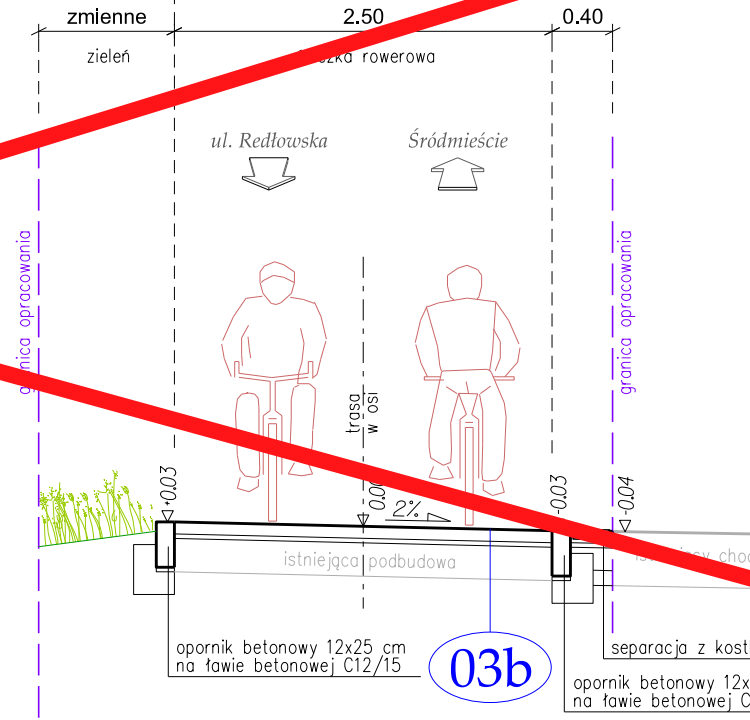


03b

03a

PRZEKRÓJ NORMALNY C - C

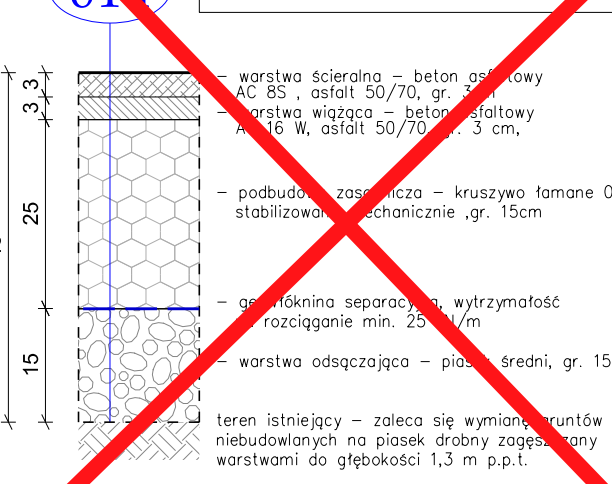
od km 0+125 do km 0+200



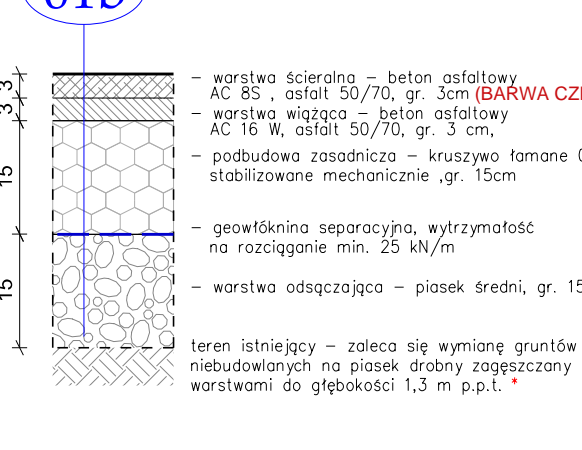
03b

03a

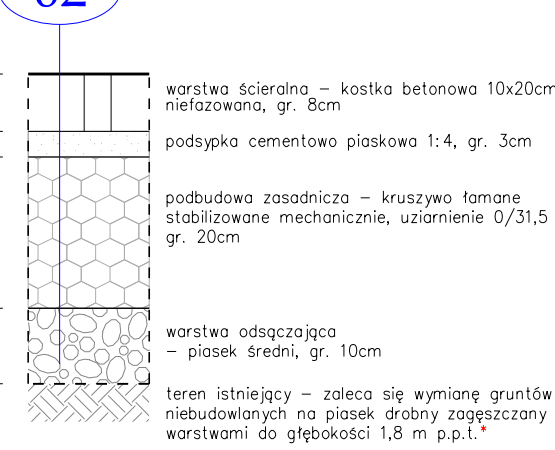
Konstrukcja nawierzchni ścieżki rowerowej, wzmocniona na zjeździe w km 0+438 skala 1:10



Konstrukcja nawierzchni ścieżki rowerowej, skala 1:10

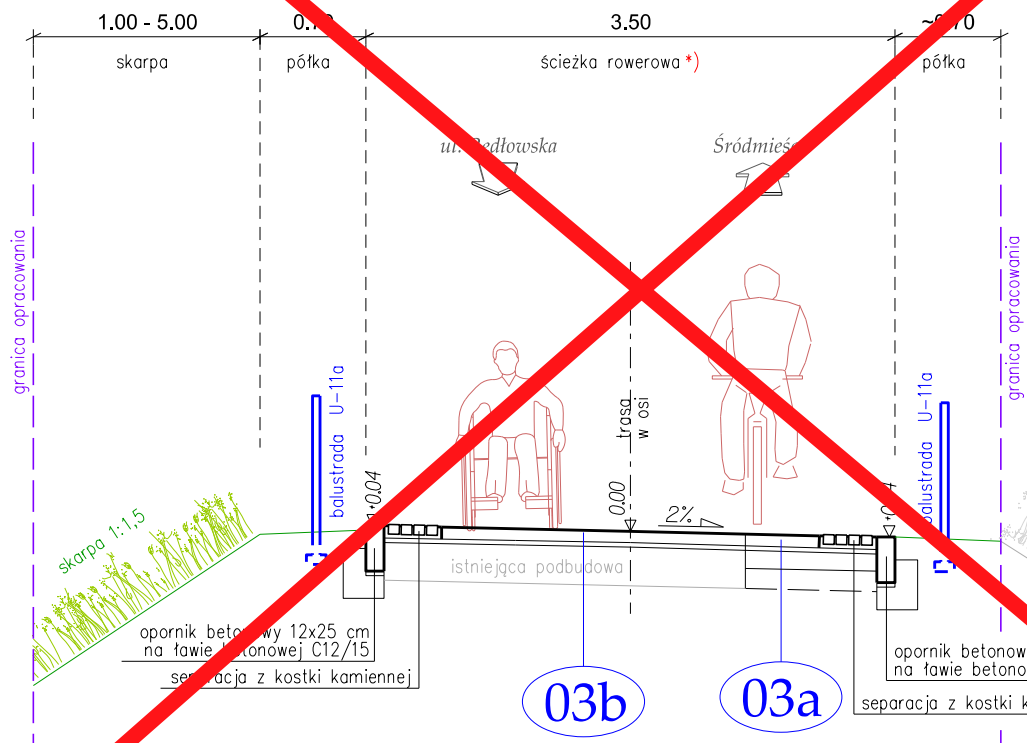


Konstrukcja nawierzchni chodnika skala 1:10



PRZEKRÓJ NORMALNY D - D

od km 0+200 do km 0+300

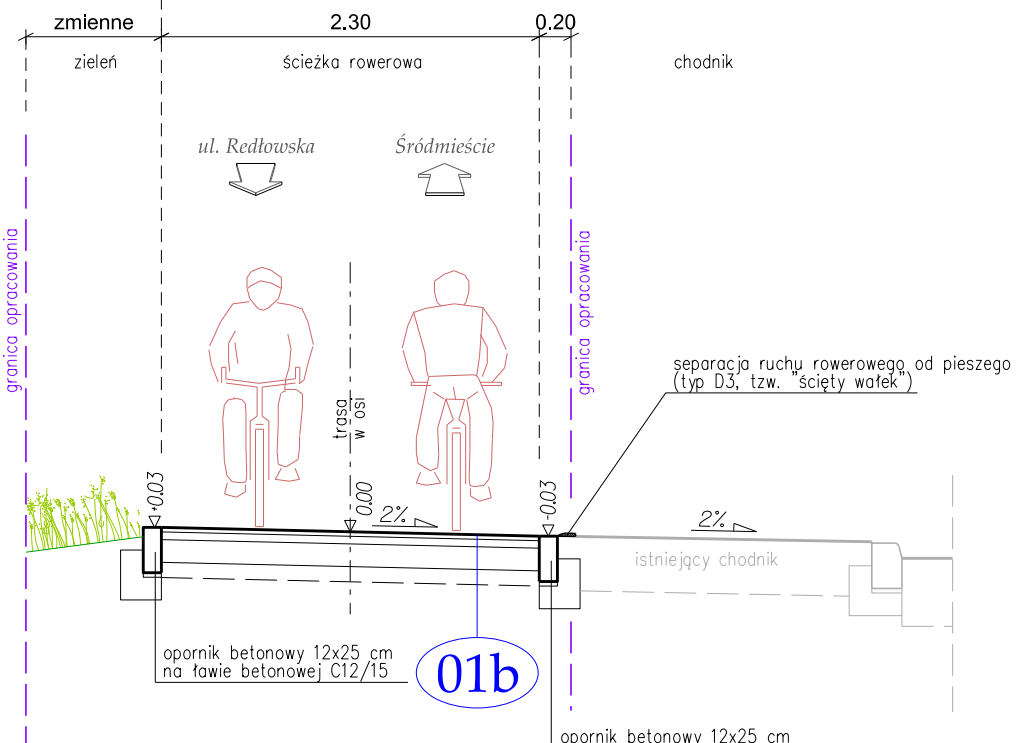


03b

03a

PRZEKRÓJ NORMALNY E - E

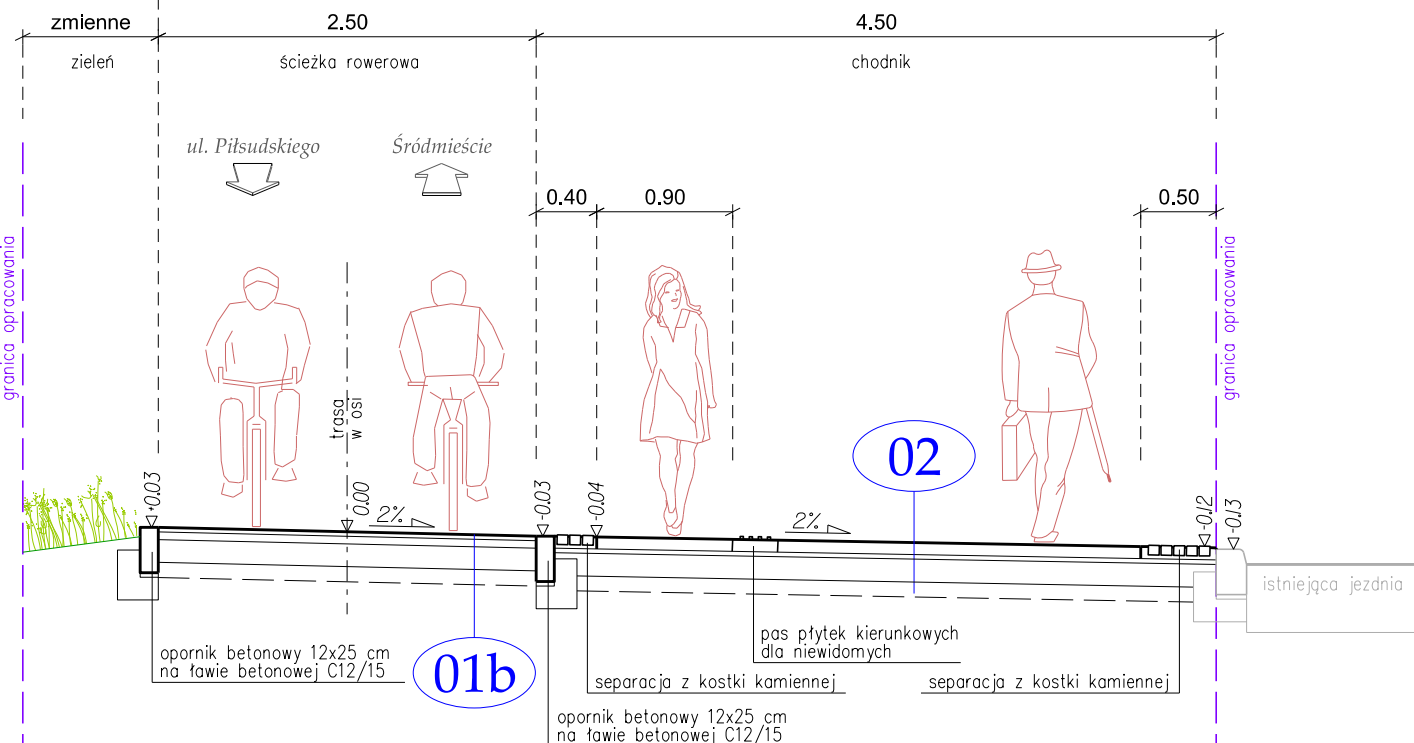
od km 0+400 do km 0+570



01b

PRZEKRÓJ NORMALNY F - F

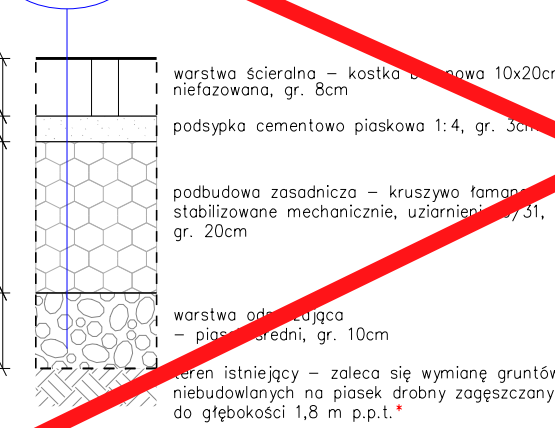
od km 0+570 do km 0+704



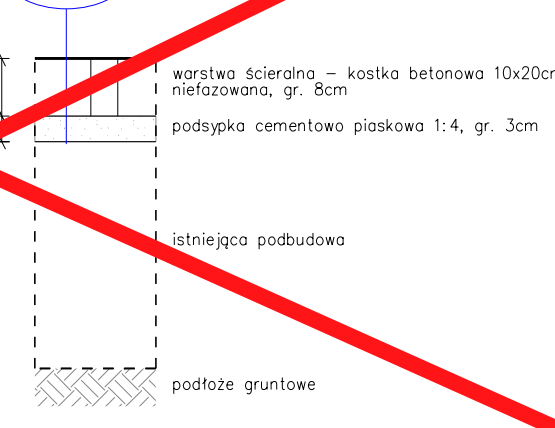
01b

02

Konstrukcja nawierzchni ścieżki rowerowej, skala 1:10



Konstrukcja nawierzchni ścieżki rowerowej, skala 1:10



(* Decyzja o wymianie gruntu powinna zostać podjęta przez inżyniera budowy w trakcie wykonywania projektu)

Autor: URBAN MEDIA		Inwestor: ZARZĄD DRÓG I ZIELENI	
Tytuł projektu: Przebudowa ul. Władysława IV w zakresie drogi rowerowej i chodnika, na odcinku od SKM Wzgórze Św. Maksymiliana do rejonu zjazdu do szkoły X Liceum Ogólnokształcącego w Gdyni		ul. Marszałkowska 55/73 lok. 22 00-676 Warszawa	
Faza opracowania: PROJEKT BUDOWLANY	Branża: DROGOWA	Nr rys.: 4.0	
Nazwa rysunku: PRZEKROJE NORMALNE I KONSTRUKCJA	Data: 07.2020 r.	Skala: 1:10, 1:50	
Branża	Stanowisko	Imię i nazwisko	Uprawnienia
Drogowa	Projektant:	mgr inż. Marcin ŁUKASIEWICZ	Nr ewid. LOD/1092/POOD/09 w specjalności drogowej
	Opracowujący:	mgr inż. Jakub SŁONECKI	---
	Sprawdzający:	mgr inż. Rafał URBAN	Nr ewid. LUB/0184/PWOD/06 w specjalności drogowej
			Podpis